

Verkehrsführung BAB 14 - 2n + 2 - Bauphase 1 / 3 M 1:500

- analog Regelplan D I / 2
- Bauphase 1 - Vorbereitende Arbeiten

- Rückbau Schutteinrichtung Randstreifen

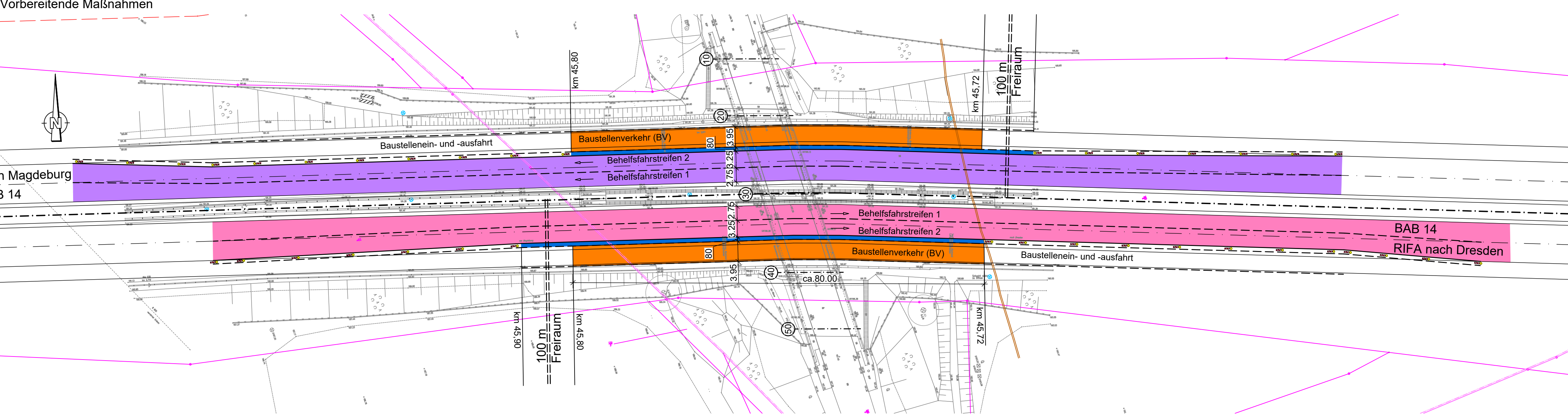
Baumaßnahmen siehe Plan C/2
- Bauphase 2 - siehe Plan C /8

Baumaßnahmen siehe Plan C/3
- Bauphase 3 - Abbruch Unterbauten Randfelder

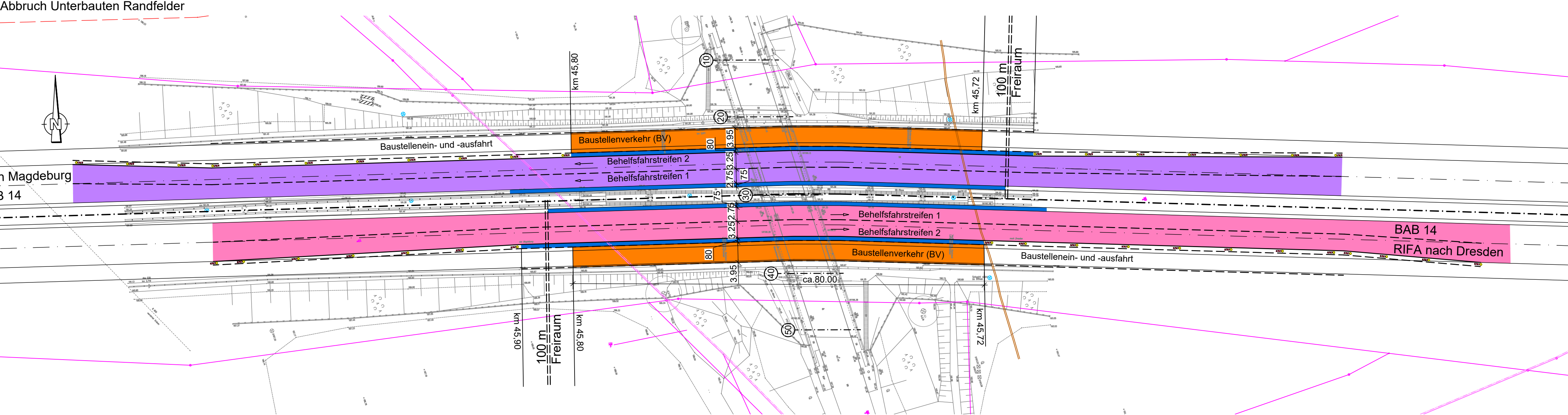
Baumaßnahmen siehe Plan C/5

- Herstellung Baugruben Achse 10, 20, 40, 50
- Rückbau WL- und Randpfeiler BAB (einschließlich Fundamente)
- Rückbau Böschungsbefestigungen und -treppen
- Verfüllung Baugruben + Böschungsprofilierung
- Herstellung passiver Schutteinrichtung am Randstreifen

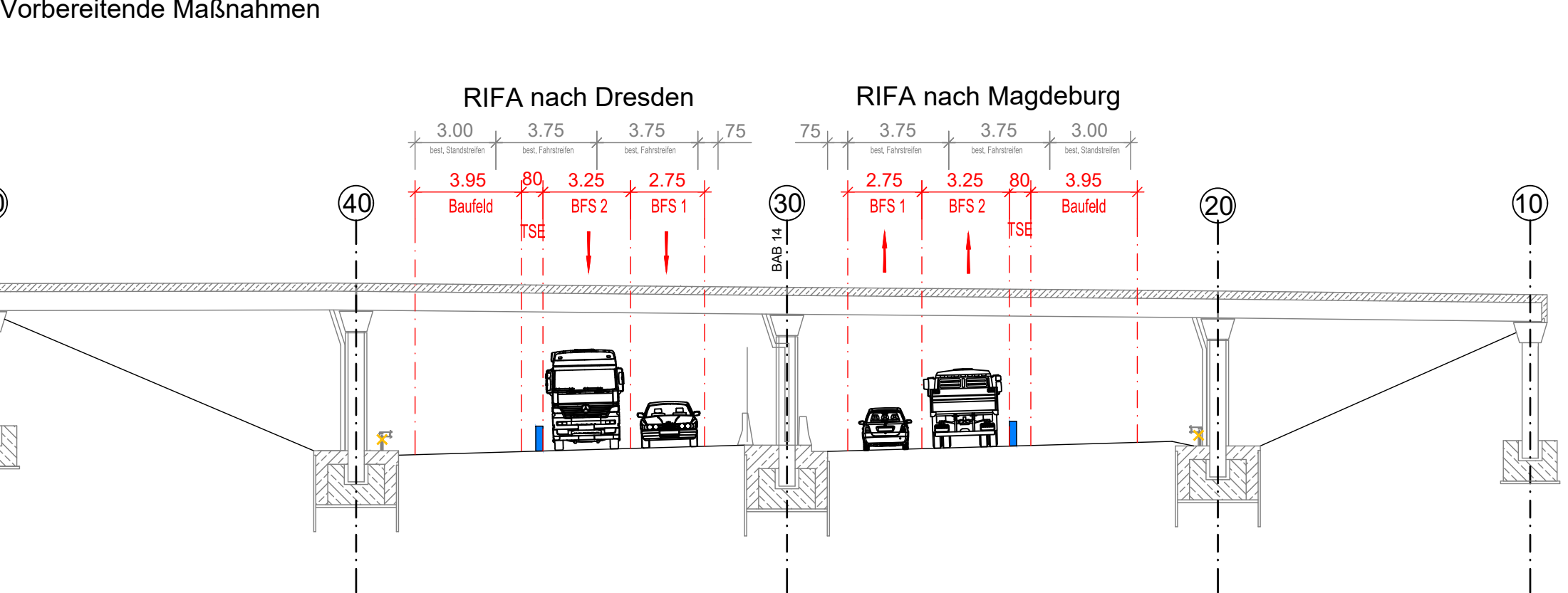
Grundriss Bauphase 1 M 1:500



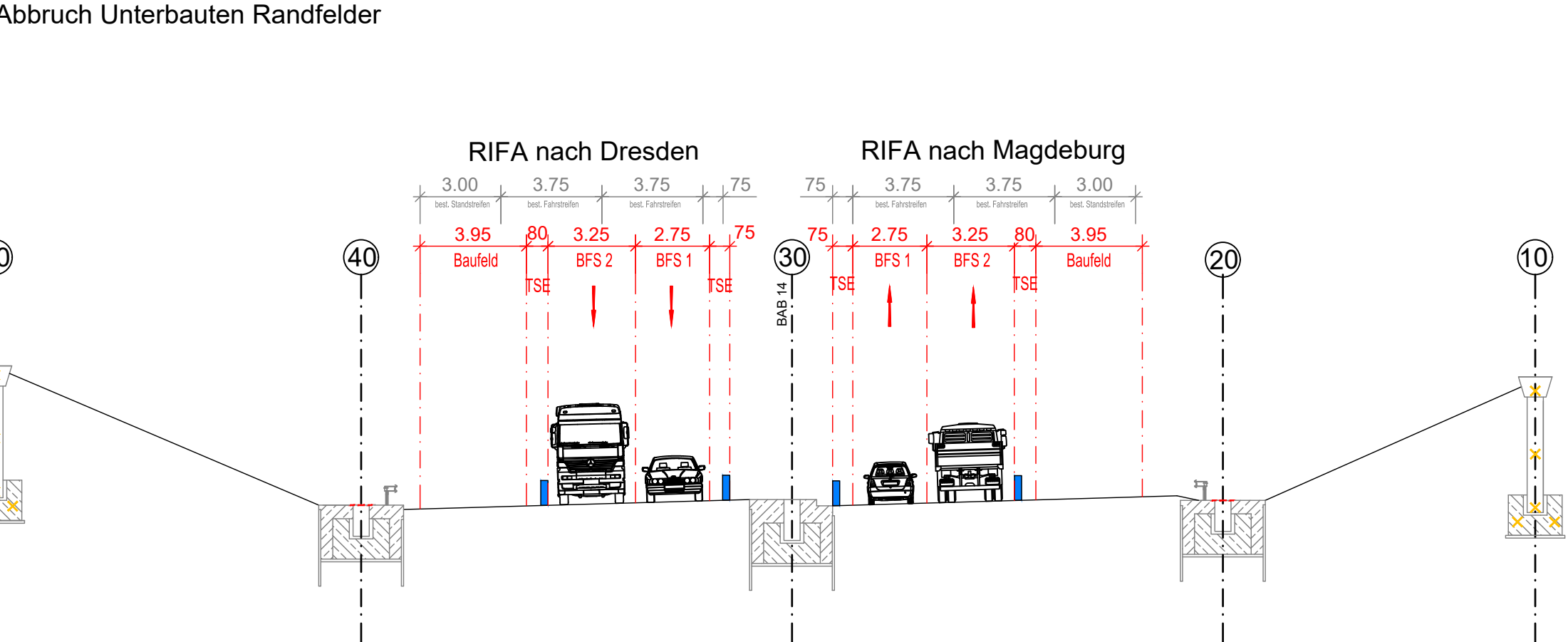
Grundriss Bauphase 3 M 1:500



Straßenquerschnitt Bauphase 1 M 1:200



Straßenquerschnitt Bauphase 3 M 1:200



Höhenbezug: DHHN 2016 Lagebezug: ETRS 89

Plan dient nur zur Kalkulation

	bearbeitet:	
	gezeichnet:	
	geprüft:	
Projekt-Nr.:		
Ort, Datum		

Die Autobahn

Niederlassung Ost

Außenstelle Dresden

bearbeitet:

gezeichnet:

geprüft:

PSP-Nr.:

Plancodierung:			
3			
2			
1			
Nr.	Art der Änderung	Datum	Zeichen

Lagesystem	ETRS 89	Stand Kataster	
Höhensystem	DHHN 2016	Bestandsvermessung	06/2019

AUSSCHREIBUNG

Die Autobahn GmbH des Bundes		Unterlage / Blatt-Nr.: C / 7
Straßenklasse und Nr.:	Gemeindeverbindungsstraße	Verkehrsführungsplan Bauphase 1 und 3 Grundriss, Regelquerschnitt
Streckenbezeichnung:	Würschwitz - Grottewitz	
Bauwerk:	BW21Ü2	
Bauwerks-Nr. (ASB-ING):	4742 700	
PROJIS-Nr.:		Maßstab: 1:100

BAB 14, BW 21Ü2	
Los 2 - Abbruch	
Betr.-km 45,758	
Aufgestellt:	